

0 100 200 Mètres



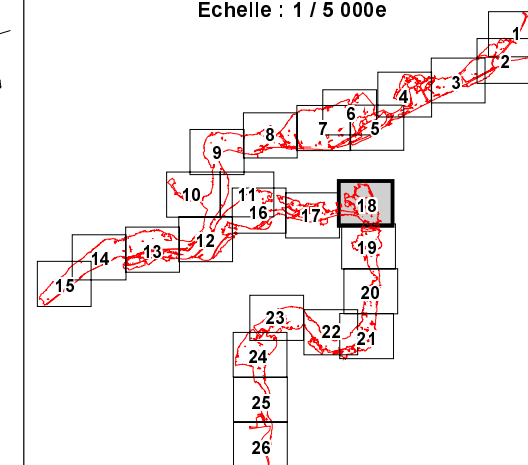
COMMUNE  
D'EXINCOURT

Plan de Prévention des Risques  
Inondation du Doubs et de l'Allan  
sur le territoire de 21 communes  
dans le Pays de Montbéliard






CARTOGRAPHIE REGLEMENTAIRE

Planche 18 / 26

Echelle : 1 / 5 000e



Légende :

-  Zone bleue clair
-  Zone bleue foncé
-  Zone rouge
-  Règlement spécifique
-  Réseau hydrographique
-  Digue
-  Limite communale
-  Profils en travers
-  312.63 Côte de la crue de référence au profil
-  P40 Identification du profil
-  Laises de crue
-  88 Numéro de la laisse de crue
-  312.73 Côte de la laisse de crue

