

0 100 200 Mètres

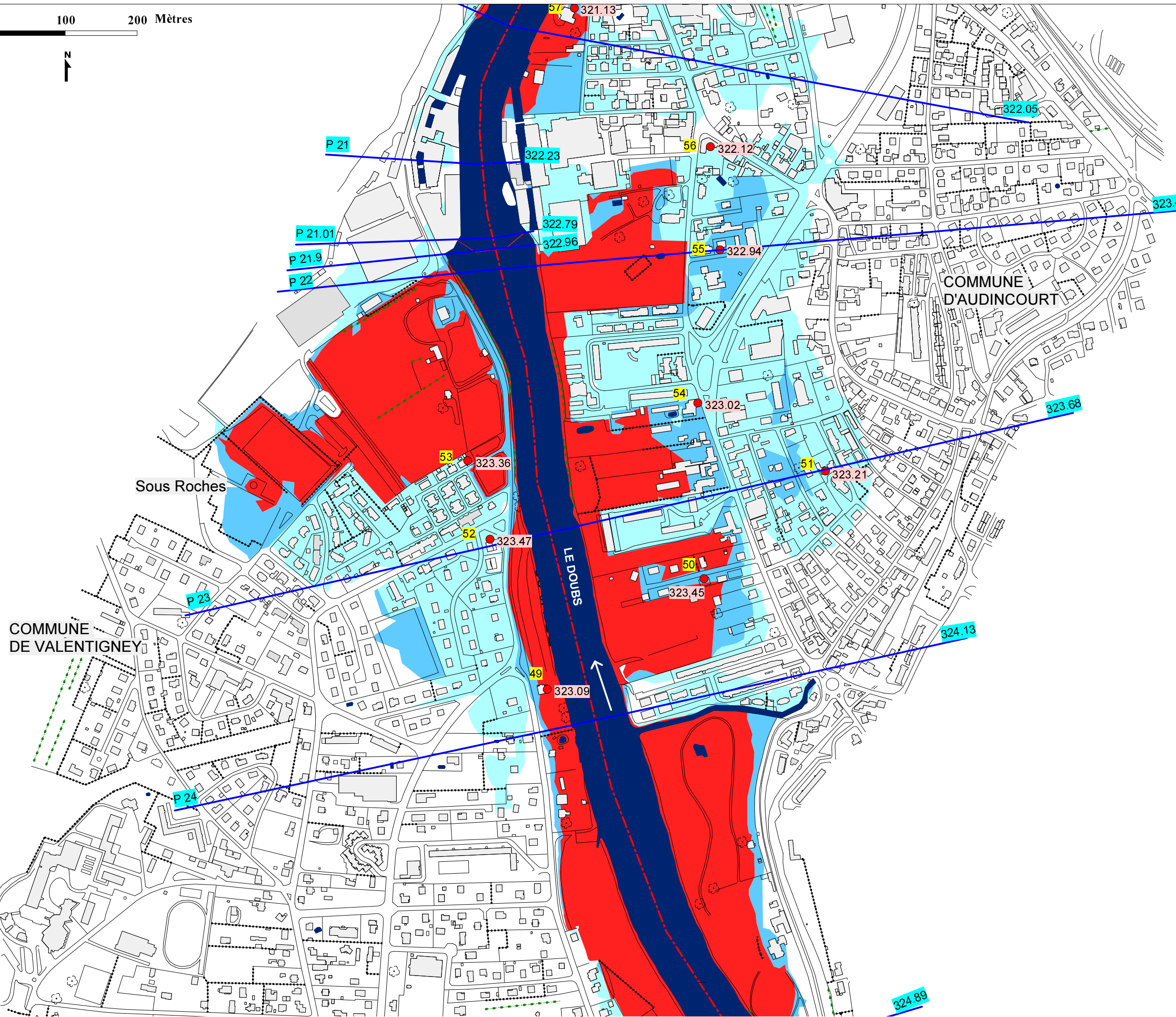
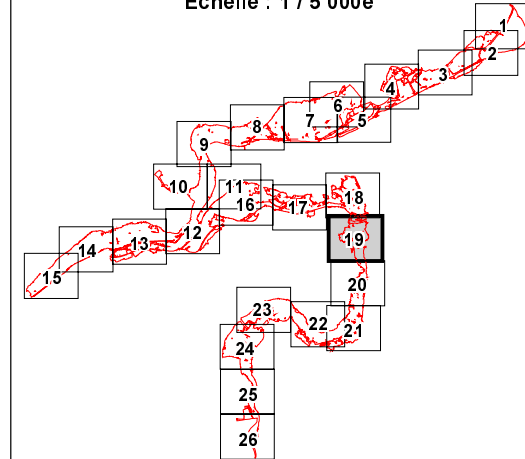


Plan de Prévention des Risques Inondation du Doubs et de l'Allan sur le territoire de 21 communes dans le Pays de Montbéliard

CARTOGRAPHIE REGLEMENTAIRE

Planche 19 / 26

Echelle : 1 / 5 000e
















Sous Roches

COMMUNE D'AUDINCOURT

COMMUNE DE VALENTIGNEY

LE DOUBS

Légende :

-  Zone bleue clair
-  Zone bleue foncé
-  Zone rouge
-  Règlement spécifique
-  Réseau hydrographique
-  Digue
-  Limite communale
-  Profils en travers
-  312.63 Côte de la crue de référence au profil
-  P40 Identification du profil
-  Laises de crue
-  88 Numéro de la laisse de crue
-  312.73 Côte de la laisse de crue